

# 公共インフラの本格復旧・復興の進捗状況 (平成29年9月末時点)

○ 住まいの再建は、前回(平成29年6月末)に比べ着実な進捗がみられる。

・災害公営住宅	完了率85% → 90%
・民間住宅等用地	完了率72% → 78%(戸数)
防災集団移転促進事業	完了率93% → 94%(戸数)
土地区画整理事業	完了率53% → 62%(戸数)
漁業集落防災機能強化事業	完了率86% → 90%(戸数)

○ 公共インフラの本格復旧・復興の進捗状況については、概ね四半期に一度の頻度で更新しているところであるが、このたび、平成29年9月末時点の進捗状況をとりまとめた。  
(平成29年11月30日とりまとめ)

○ 今後とも、本進捗率、事業計画及び工程表により、効果的な事業の進捗管理を行い、本格復旧・復興の一層の推進を図っていく。

## (参考)指標について

○ 対象地域は、原則として福島県の避難指し解除準備区域等を除く、東日本大震災により被災した地域である。

○ 福島県の避難指し解除準備区域等の進捗状況については、今後、インフラ復旧の工程表の作成状況等に応じて、作成する予定。

※ 各指標の分母、分子の定義については、事業の進捗に応じ変更となる可能性がある。

# 公共インフラの本格復旧・復興の進捗状況① (平成29年9月末時点)




## ○安全・安心のための基盤整備関係(被災地域の安全を確保するための各種インフラの復旧・復興状況)

項目 指標名	進捗率	復旧・復興の状況 ／被害の状況	項目 指標名	進捗率	復旧・復興の状況 ／被害の状況																
<b>■ 海岸対策</b> (本復旧・復興工事に着工した地区海岸、本復旧・復興工事が完了した地区海岸の割合)	37% (完了) 89% (着工)	単位:地区海岸 <table border="1"> <tr> <td></td> <td>復旧</td> <td>復興</td> <td>全体</td> </tr> <tr> <td>着工</td> <td>463</td> <td>142</td> <td>605</td> </tr> <tr> <td>完了</td> <td>223</td> <td>29</td> <td>252</td> </tr> <tr> <td>計画数</td> <td>500</td> <td>177</td> <td>677</td> </tr> </table> ※「復旧」とは、災害復旧事業により行う復旧工事のこと。 ※「復興」とは、社会資本整備総合交付金又は農山漁村地域整備交付金により行う整備工事のこと。 ※帰還困難区域及び居住制限区域を除き、避難指示解除準備区域を含む。		復旧	復興	全体	着工	463	142	605	完了	223	29	252	計画数	500	177	677	<b>■ 下水道</b> (通常処理に移行した下水処理場※の割合) ※被災前と同程度の放流水質まで処理が実施可能となった処理場。 (復興まわづくり計画に基づき下水道事業を計画し、処理場またはポンプ場の整備を含む地区数のうち、 ・下水道事業に着手している地区数 ・下水道事業が完了した地区数 の割合)	【復旧】 100%(完了) 【復興】 4%(完了) 84%(着工)	移行済みの処理場数 73 災害査定を実施した処理場数 73 着工地区数 21 完了地区数 1 計画地区数 25
	復旧	復興	全体																		
着工	463	142	605																		
完了	223	29	252																		
計画数	500	177	677																		
<b>■ 海岸防災林の再生</b> (本復旧工事に着工した海岸防災林、本復旧工事が完了した海岸防災林の割合)	46% (完了) 98% (着工)	着工延長 161km 完了延長 75km 要復旧延長 164km※ ※青森県～千葉県における延長(避難指示区域を含む)	<b>■ 水道施設</b> (本復旧・復興工事に着手・完了した水道事業数の割合)	【通常査定】 97%(完了) 100%(着工) 【特例査定】 9%(完了) 78%(着工)	着工 184事業 完了 179事業 査定 184事業 着工 36事業 完了 4事業 査定 46事業 ※通常査定 復旧方法を確定させた上で実施した災害査定。(避難指示区域を含む) ※特例査定 復興計画が定まらず復旧方法が確定しない地区において実施した災害査定。																
<b>■ 河川対策 (直轄区間)</b> (本復旧工事が完了した河川管理施設(直轄管理区間)の割合)	100%	完了箇所数 2,115 被災した河川管理施設の箇所数 2,115 ※旧北上川(本復旧工事完了済)では、引き続き地震・津波対策を実施中。	<b>■ 災害廃棄物の処理</b> (災害廃棄物の処理が完了した割合)	100%	処理量 1,843万t※ 推計量 1,843万t※ ※市街地復興パターン検討調査を実施した43市町村分に限る。 (福島県南相馬市の分別土砂の再生利用を除き、平成29年3月末時点で処理完了)																
<b>■ 河川対策 (県・市町村管理区間)</b> (本復旧工事が完了した河川管理施設(県・市町村管理区間)の割合)	92%	完了箇所数 989 被災した河川管理施設の箇所数 1,076	<b>海岸対策の状況</b> 仙台湾南部海岸▶ (国施工区間(代行区間含む)について、全区間(40km)の施工を平成29年3月末に完了した。)	(被災状況)	(本復旧完了)																



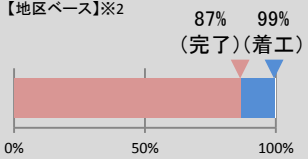
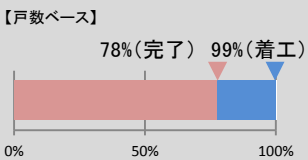
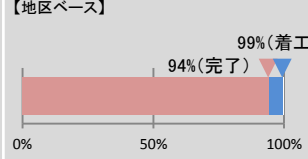
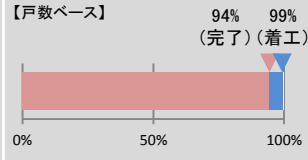
# 公共インフラの本格復旧・復興の進捗状況② (平成29年9月末時点)

## ○ 交通関係(被災地の交通ネットワークの復旧・復興状況)

項目 指標名	進捗率	復旧・復興の状況 ／被害の状況	項目 指標名	進捗率	復旧・復興の状況 ／被害の状況
<b>交通網(道路)</b> (直轄区間)  (本復旧が完了した 道路開通延長の割合)	99%	完了済み開通延長 1,159km  主要な直轄国道※の 総開通延長 1,161km  <small>※避難指示解除準備区域等を含む ※岩手、宮城、福島県内の国道4号、 6号、45号に限る。</small>	<b>交通網(港湾)</b>  (本復旧工事が完了した 復旧工程計画に定められた 港湾施設の割合)	98%	完了箇所数 129  被災した港湾施設の 箇所数 131
<b>交通網(道路)</b> (県・市町村管理区間)  (本復旧が完了した 道路路線数の割合)	95%	完了済み路線数 5,949路線  被災した道路の路線数 6,293路線	<b>道路の状況</b>  復興支援道路  (相馬福島道路 阿武隈東道路 (10.5km)開通(H29.3.26))		
<b>交通網(道路)</b> (復興道路・復興支援道路)  (復興道路・復興支援道路の着工率 復興道路・復興支援道路の整備率)	49% (完了) 100% (着工)	着工済延長 570km※ <sup>1</sup> 供用済延長 277km  <small>※1: 工事着手したIC間延長</small>  計画済延長 570km※ <sup>2</sup> <small>※2: 事業中区間と供用済区間の合計</small>	<b>鉄道の状況</b>  JR常磐線  (浜吉田駅～相馬駅間 運行再開(H28.12))		
<b>交通網(鉄道)</b>  (運行を再開した 鉄道路線延長の割合)	96%	運行再開した路線延長 2,267.8km※ <sup>1</sup> ※ <sup>2</sup>  被災した路線延長 2,350.9km※ <sup>1</sup> ※ <sup>3</sup>  <small>※1: 岩手、宮城、福島県内の旅客鉄道分を計上 ※2: JR大船渡線・気仙沼線のBRT による本格復旧分を含む ※3: 避難指示解除準備区域等を含む (JR常磐線 浪江～富岡駅間(20.8km)を含む)</small>	<b>港湾の状況</b>  仙台塩釜港 (仙台港区中野地区)  コンテナの荷役		

# 公共インフラの本格復旧・復興の進捗状況③ (平成29年9月末時点)

## ○ 公営住宅・まちづくり関係 (被災者が安心して生活するために必要な住宅等の復旧・復興状況)

項目 指標名	進捗率	復旧・復興の状況 ／被害の状況	項目 指標名	進捗率	復旧・復興の状況 ／被害の状況
<b>■ 復興まちづくり</b> (民間住宅等用地※1)  ( 造成工事の着工数、 造成工事の完了数の割合 )  ※1: 高台移転を指しており、 ・防災集団移転促進事業 ・土地区画整理事業 ・漁業集落防災機能強化事業 の3事業の合計。	【地区ベース】※2 87% (完了) 99% (着工)  【戸数ベース】 78% (完了) 99% (着工) 	着工 402地区 完了 350地区  計画 403地区  ※2: 地区数については、土地区画整理のうち防集や災害公営住宅のみにより宅地供給される地区、防集のうち災害公営のみにより宅地供給される地区と重複地区を除く。	<b>■ 復興まちづくり</b> (防災集団移転促進事業)  ( 造成工事の着工数 造成工事の完了数の割合 )  ※災害公営住宅のみにより宅地供給される地区を含む ※供給計画は「住まいの復興工程表」(H29.9末時点)による。	【地区ベース】 94% (完了) 99% (着工)  【戸数ベース】 94% (完了) 99% (着工) 	着工 331地区 完了 313地区  計画 332地区  ※1: 一部完了地区で供給された戸数も含む。

### 高台移転

#### 防災集団移転促進事業 ▶

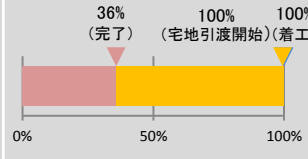
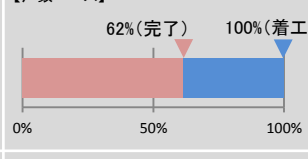
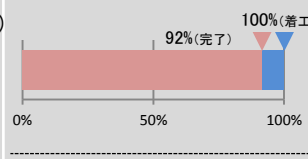
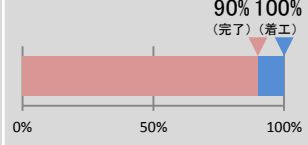
( 岩手県宮古市田老地区 )



#### 漁業集落防災機能強化事業 ▶

( 宮城県女川町大石原浜地区 )

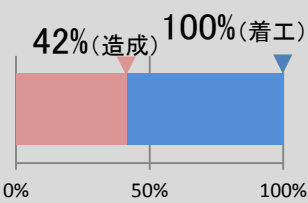
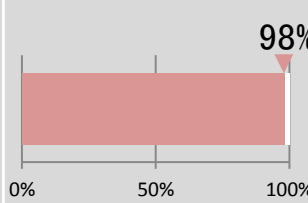
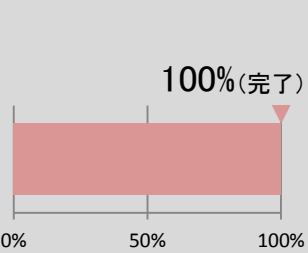
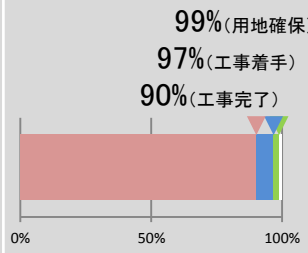
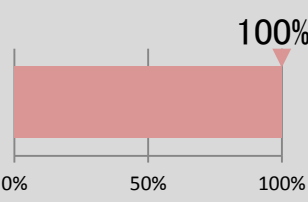

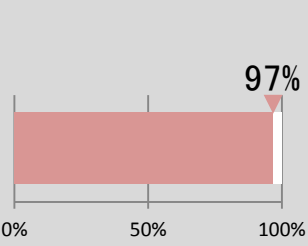



<b>■ 復興まちづくり</b> (土地区画整理事業)  ( 造成工事の着工数 宅地の引渡開始地区数 造成工事の完了数の割合 )  ※防災集団移転促進事業や災害公営住宅のみにより宅地供給される地区を含む ※供給計画は「住まいの復興工程表」(H29.9末時点)による。	【地区ベース】 36% (完了) 100% (宅地引渡開始) 100% (着工)  【戸数ベース】 62% (完了) 100% (着工) 	着工 50地区 宅地引渡開始 50地区※1 完了 18地区  計画 50地区  ※1: 宅地の一部を引渡した地区を計上 ※2: 一部完了地区で供給された戸数も含む
<b>■ 復興まちづくり</b> (漁業集落防災機能強化事業)  ( 事業費措置の地区数 造成工事の着工数 造成工事の完了数の割合 )  ※供給計画は「住まいの復興工程表」(H29.9末時点)による。	【地区ベース】 92% (完了) 100% (着工)  【戸数ベース】 90% (完了) 100% (着工) 	着工 36地区 完了 33地区  計画 36地区  着工 491戸 完了 442戸  計画 491戸



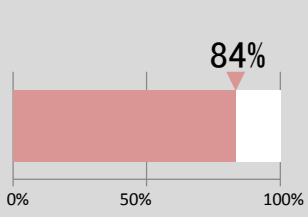
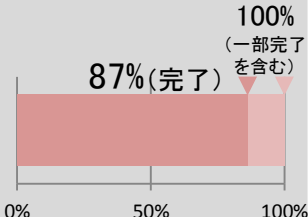
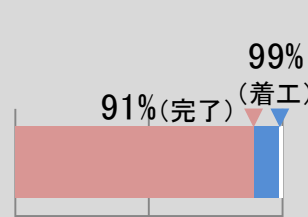
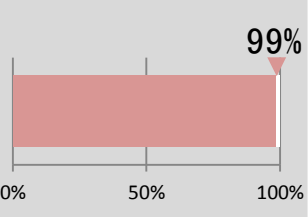
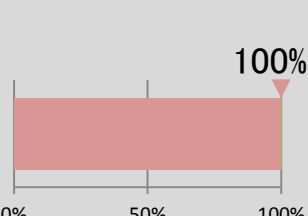
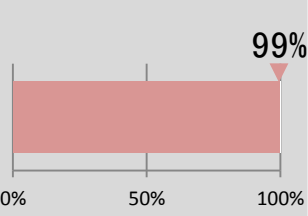
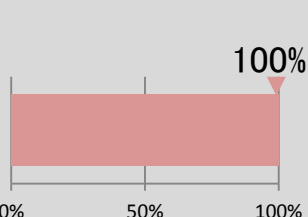


# 公共インフラの本格復旧・復興の進捗状況④ (平成29年9月末時点)

## ○ 公営住宅・まちづくり関係 (被災者が安心して生活するために必要な住宅等の復旧・復興状況)

項目 指標名	進捗率	復旧・復興の状況 ／被害の状況	項目 指標名	進捗率	復旧・復興の状況 ／被害の状況
<b>■復興まちづくり</b> (津波復興拠点整備事業)  (造成完了した地区数、工事に着手した地区数)	 <p>42% (造成) 100% (着工)</p>	完了地区数 10 着工地区数 24  計画地区数 24※  <small>※津波復興拠点整備事業として復興交付金の配分可能額通知を受けた地区のうち一団地の津波防災拠点市街地形成施設として都市計画決定をした地区数</small>	<b>■復興まちづくり</b> (学校施設等)  (復旧が完了した公立学校施設の割合)	 <p>98%</p>	完了学校数 2,300 <small>(応急仮設校舎や間借り等により、全ての学校で教育活動は再開済み)</small>  災害復旧事業申請学校数 2,341※ <small>※申請予定も含む</small>
<b>■復興まちづくり</b> (造成宅地の滑動崩落防止)  (対策工事が完了した地区数の割合)	 <p>100% (完了)</p>	完了地区数 182  計画地区数 182※  <small>※復興交付金の配分可能額通知を受けた地区のうち、対策工事が必要な地区数</small>	<b>■災害公営住宅</b>  (災害公営住宅の用地確保が完了した戸数、建築工事に着手した戸数、建築工事が完了した戸数の割合)  <small>※供給計画は「住まいの復興工程表」(H29.9月末時点)による。 ※進捗率には、調整中及び帰還者向け災害公営住宅の戸数を含んでいない。</small>	 <p>99% (用地確保) 97% (工事着手) 90% (工事完了)</p>	用地確保済み戸数 29,882 (29,466) 建築工事着手戸数 28,924 (28,721) 建築工事完了戸数 26,914 (26,761) 計画戸数 30,405 (29,719) <small>※( )内の数値は調整中及び帰還者向け災害公営住宅を除いた戸数</small>
<b>■復興まちづくり</b> (医療施設)  (災害復旧補助金を活用して復旧整備をした医療施設の割合)	 <p>100%</p>	復旧した医療施設数 298  被災した医療施設数 298	<b>学校施設等の状況</b>  高田高校 (岩手県陸前高田市)		
(医療機能の回復)  (被災三県において被災した病院のうち、受入制限又は受入不可から回復した病院の割合)	 <p>97%</p>	受入回復した病院数 176  入院の受入制限又は受入不可を行った病院※数 182  <small>※東京電力福島第一原発の指定区域内、廃止済みの病院を除く。</small>	<b>災害公営住宅の状況</b>  東町地区 (福島県須賀川市)		

# 公共インフラの本格復旧・復興の進捗状況⑤（平成29年9月末時点）

## ○ 農林水産業関係（被災地域の主な産業基盤である農業、林業、水産業の復旧・復興状況）

項目 指標名	進捗率	復旧・復興の状況 ／被害の状況	項目 指標名	進捗率	復旧・復興の状況 ／被害の状況
<b>■ 農地</b> （津波被災農地面積のうち 営農再開可能面積の割合）	 <p>84%</p>	営農再開可能面積 約16,770 ha 津波被災農地面積※ （農地転用等を除く） 19,960ha ※青森県～千葉県における津波 被災農地面積21,480ha（避難 指示区域を含む）	<b>■ 漁港</b> （陸揚げ岸壁の機能が全て 回復した漁港、一部でも陸 揚げが可能となった漁港 の割合）	 <p>87% (完了)                      100%                      （一部完了                      を含む）</p>	全機能が回復済み の漁港数 276 一部機能が回復済み の漁港数 43 ----- 被災した漁港数 319
<b>■ 排水機場（農業用）</b> （本復旧に着手した、又は 本復旧が完了した主要な 排水機場の割合）	 <p>91% (完了)                      99% (着工)</p>	着工箇所数 95箇所 完了箇所数 87箇所 ----- 復旧が必要な主要な 排水機場 96箇所※ ※避難指示区域を含む	<b>■ 漁場（養殖）</b> （がれき撤去が完了した 養殖漁場の割合）	 <p>99%</p>	がれき撤去完了箇所数 1,117 ----- 養殖漁場の箇所数 1,132※ ※再流入による追加箇所数を含む
<b>■ 養殖施設</b> （養殖施設の復旧の割合）	 <p>100%</p>	復旧した施設数 68,893※ ※岩手県及び宮城県における施設数 養殖業再開希望者 の施設数 68,893※ ※岩手県及び宮城県における施設数	<b>■ 漁場（定置）</b> （がれき撤去が完了した 定置漁場の割合）	 <p>99%</p>	がれき撤去完了箇所数 988 ----- 定置漁場の箇所数 990※ ※再流入による追加箇所数を含む
<b>■ 定置網</b> （大型定置網の復旧の割合）	 <p>100%</p>	復旧数 143 ----- 操業再開希望数 143	<div style="display: flex; justify-content: space-between;"> <div style="width: 45%;"> <p><b>農地の状況</b></p> <p>〔 仙台市 〕</p> <p>営農を再開した農地 ▶</p>  </div> <div style="width: 45%;"> <p><b>漁港の状況</b></p> <p>〔 気仙沼漁港 〕</p> <p>陸揚げ岸壁の復旧 ▶</p>  </div> </div>		