

34.21

22.722 社の丘4号公園
22.723 社の丘5号公園

33.701 わかば公園

22.705 もみじヶ丘2号公園

22.704 もみじヶ丘1号公園

34.209 熊谷小野線 (16)

大和-5
33.703 小野南中央公園

3.3.16 宮沢穂白石線 (25)

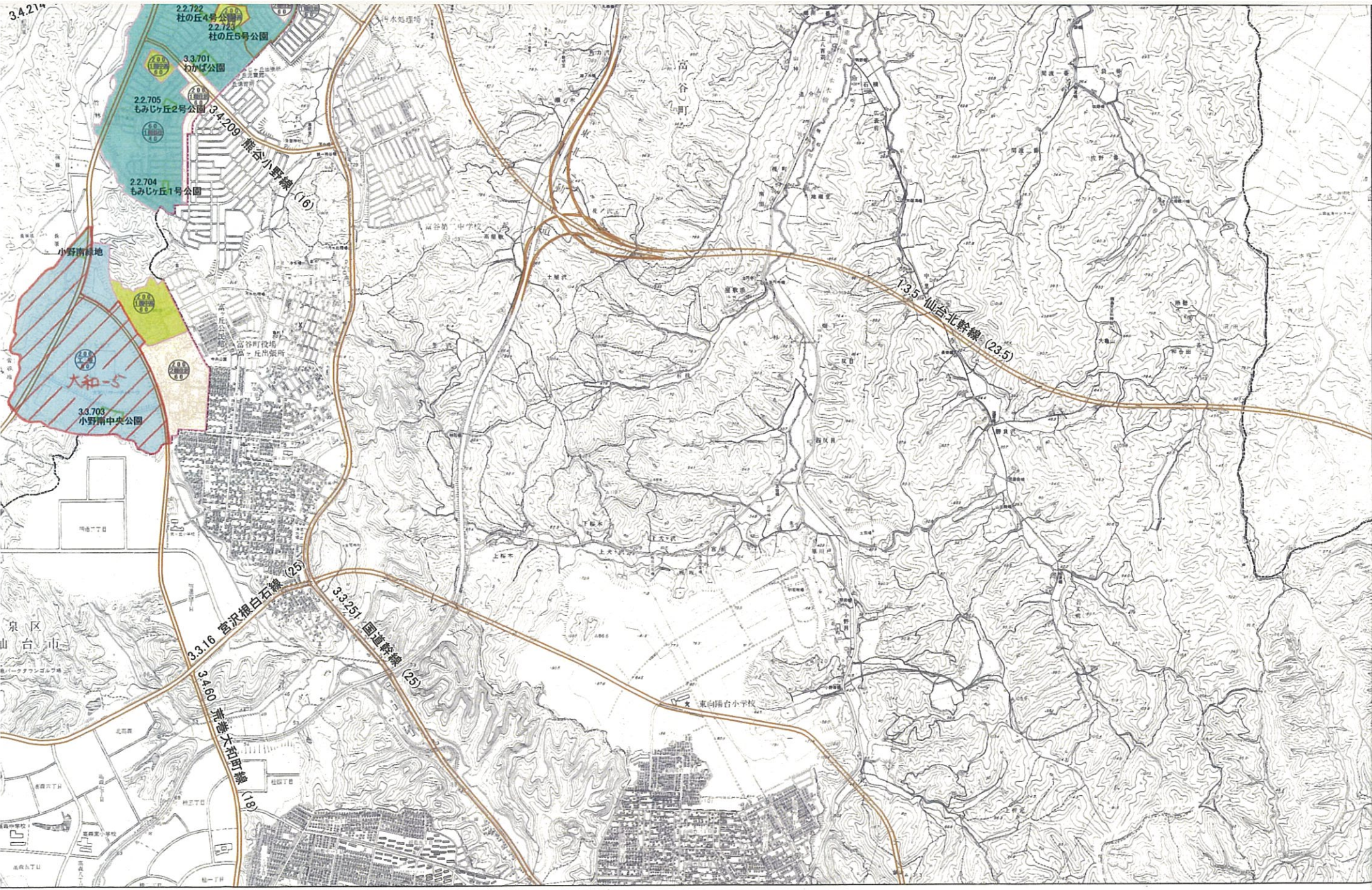
3.3.251 国道幹線 (25)

3.4.60 荒巻大江町線 (18)

1.3.5 山台北幹線 (23.5)

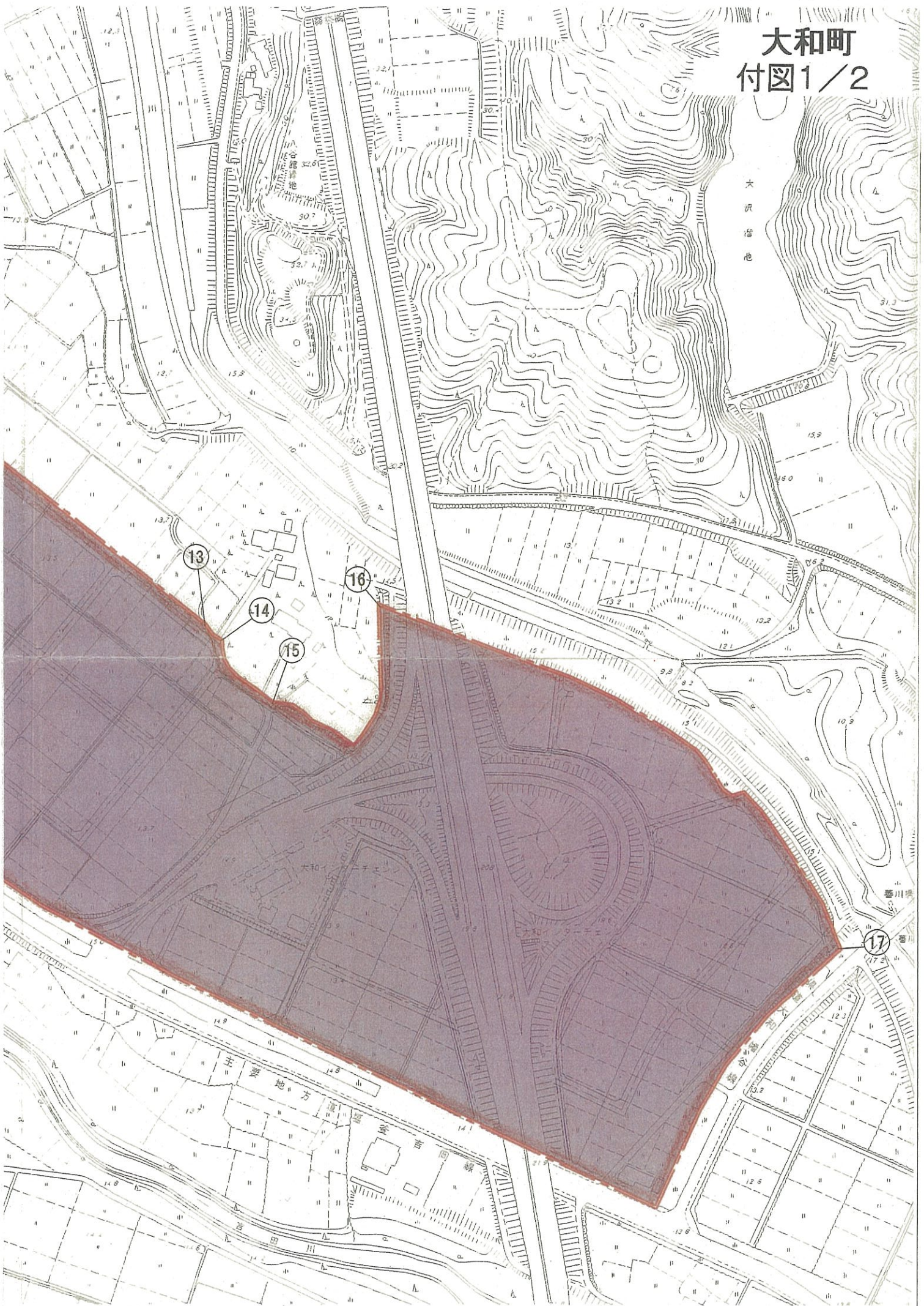
泉区
山台山

東向陽台小学校



大和町 付図1/2

大沢池地



第二種住居地域
(200/60)

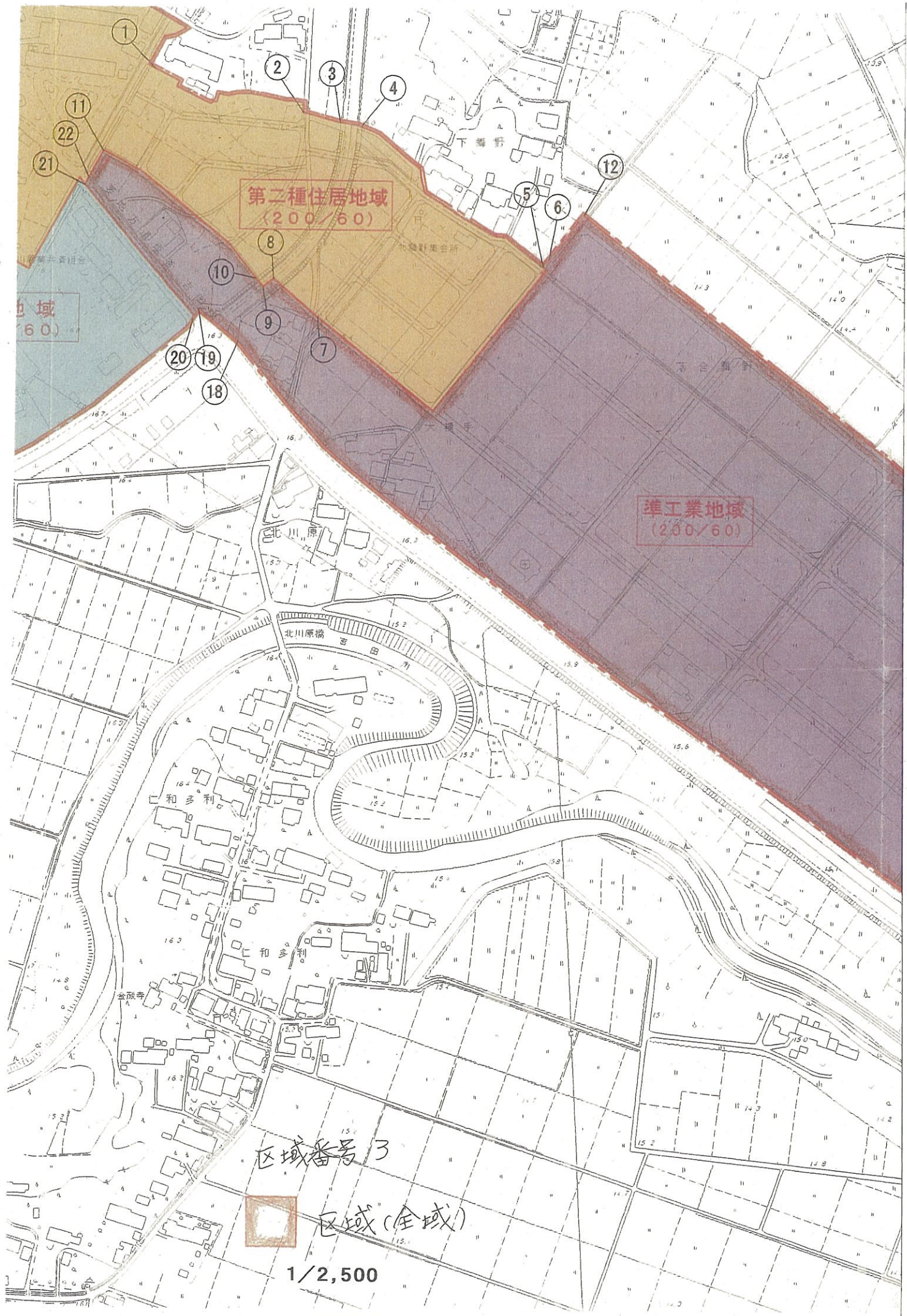
準工業地域
(200/60)

地域
(60)

区域番号 3

区域(全域)

1/2,500



大和町
付図2/2



第一種住居地域
(200/60)

工業地域
(200/60)

番号 4

区域(上柴崎道下道下番の各一部)

1/2,500

第二種住居地域

(200/60)

30m

計画道路線から30m

道路端から50m

50m

道路端から50m

50m

工業地域

(200/60)

見通し線

計画道路線(計画道路合まぎ)

区域

